

**Vorhaben- und Erschließungsplan:**

I. Sondergebietsfläche für Photovoltaikfreiflächenanlagen



Ausgleichsflächen



Biotope



Strassenverkehrsflächen

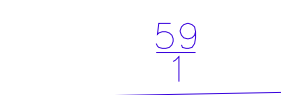


II. Darstellung ohne Normcharakter

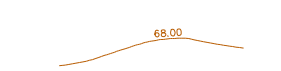
Vermaßung in Meter 3,00 m

III. Darstellung der Plangrundlage

Flurstückgrenze



Höhenlinien



Baugrenze



**Objekte**

PV Tisch Groß (3x27)



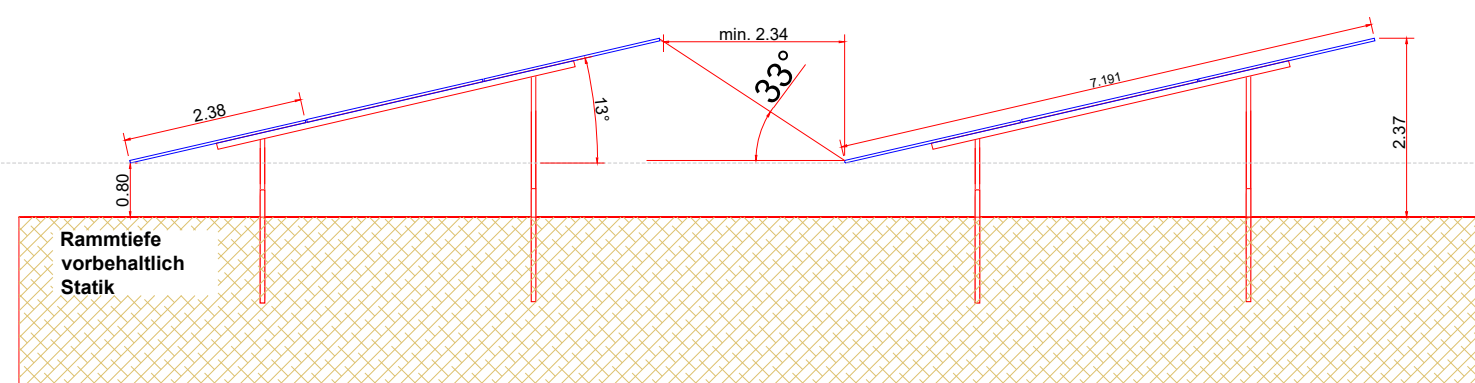
PV Tisch Klein (3x7)



Trafostation



Ersatzteilcontainer



Dieses Dokument ist vertraulich. Das Urheberrecht liegt bei Vattenfall, Amsterdam, Niederlande. Alle Rechte vorbehalten. Weder das gesamte noch Teile dieses Dokuments dürfen ohne die vorherige schriftliche Zustimmung des Urheberrechtinhabers an Dritte weitergegeben oder vervielfältigt, in einem Abrufsystem gespeichert oder in irgendeiner Form oder mit irgendwelchen Mitteln (elektronisch, mechanisch, reprographisch, aufgezeichnet oder auf andere Weise) übertragen werden. 2022.

T  
I  
T  
E  
L

Lindow-Badresch

Ausgaberevision			Revisionsbeschreibung			M v D	F K	K S
29	09	2022	Vorhaben- und Erschließungsplan			gezeichnet von	geprüft von	genehmigt durch
Entwickelt von			Skala 1	3000	Papiergröße	A1		



ASSET-CODE	DISC CDE	DOC TYPE CDE	PREFIX	DOKUMENT NUMMER	SEITE	REVISION